

ОПИСАНИЕ МЕСТОПОЛОЖЕНИЯ ГРАНИЦ
границ населенного пункта - село Филипповка сельского поселения Комсомольский муниципального района
Кинельский Самарской области
(наименование объекта, местоположение границ которого описано (далее - объект))

Раздел 1

| Сведения об объекте | | |
|---------------------|--|--|
| | | |
| № п/п | Характеристики объекта | Описание характеристик |
| 1 | 2 | 3 |
| 1 | Местоположение объекта | 446412, Самарская обл, Кинельский р-н, Филипповка с |
| 2 | Площадь объекта +/- величина погрешности определения площади (Р+/- Дельта Р) | 2138878 кв.м ± 306 кв.м |
| 3 | Иные характеристики объекта | — |

Раздел 3

| Сведения о местоположении измененных (уточненных) границ объекта | | | | | | | |
|--|-------------------------------|------------|---|------------|---|---|--|
| 1. Система координат <u>МСК-63</u> | | | | | | | |
| 2. Сведения о характерных точках границ объекта | | | | | | | |
| Обозначение характерных точек границ | Существующие координаты, м | | Измененные (уточненные) координаты, м | | Метод определения координат характерной точки | Средняя квадратическая погрешность положения характерной точки (Mt), м | Описание обозначения точки на местности (при наличии) |
| | X | Y | X | Y | | | |
| 1 | 2 | 3 | 4 | 5 | 6 | 7 | 8 |
| 1 | 388727.92 | 2229311.71 | 387376.82 | 2230264.77 | Картометрическ ий метод | 0.10 | – |
| 2 | 388713.08 | 2229431.05 | 387378.14 | 2230252.79 | Картометрическ ий метод | 0.10 | – |
| 3 | 388712.83 | 2229433.42 | 387373.86 | 2230258.34 | Картометрическ ий метод | 0.10 | – |
| 4 | 388712.30 | 2229440.87 | 387354.87 | 2230244.84 | Картометрическ ий метод | 0.10 | – |
| 5 | 388758.22 | 2229497.44 | 387352.77 | 2230263.93 | Картометрическ ий метод | 0.10 | – |
| 6 | 388905.18 | 2229575.14 | 387309.28 | 2230262.47 | Картометрическ ий метод | 0.10 | – |
| 7 | 388976.24 | 2229630.92 | 387304.98 | 2230262.34 | Картометрическ ий метод | 0.10 | – |
| 8 | 388915.88 | 2229977.75 | 387246.20 | 2230260.33 | Картометрическ ий метод | 0.10 | – |
| 9 | 388911.00 | 2229979.88 | 387244.18 | 2230260.26 | Картометрическ ий метод | 0.10 | – |
| 10 | 388896.69 | 2230063.42 | 387218.20 | 2230259.39 | Картометрическ ий метод | 0.10 | – |
| 11 | 388876.92 | 2230179.55 | 387215.70 | 2230259.29 | Картометрическ ий метод | 0.10 | – |
| 12 | 388876.59 | 2230181.54 | 387188.97 | 2230258.38 | Картометрическ ий метод | 0.10 | – |
| 13 | 388873.02 | 2230203.42 | 387186.91 | 2230258.31 | Картометрическ ий метод | 0.10 | – |
| 14 | 388871.08 | 2230215.31 | 387148.23 | 2230256.99 | Картометрическ ий метод | 0.10 | – |
| 15 | 388863.48 | 2230264.39 | 386882.49 | 2230264.09 | Картометрическ ий метод | 0.10 | – |
| 16 | 388686.16 | 2230227.24 | 386874.38 | 2230265.06 | Картометрическ ий метод | 0.10 | – |
| 17 | 388616.67 | 2230261.27 | 386865.88 | 2230266.08 | Картометрическ ий метод | 0.10 | – |
| 18 | 388611.16 | 2230319.71 | 386852.98 | 2230267.67 | Картометрическ ий метод | 0.10 | – |
| 19 | 388547.25 | 2230486.58 | 386840.37 | 2230266.15 | Картометрическ ий метод | 0.10 | – |
| 20 | 388538.82 | 2230486.43 | 386827.14 | 2230261.52 | Картометрическ ий метод | 0.10 | – |
| 21 | 388504.94 | 2230475.56 | 386834.57 | 2230226.76 | Картометрическ ий метод | 0.10 | – |
| 22 | 388226.66 | 2230425.42 | 387073.11 | 2229346.65 | Картометрическ ий метод | 0.10 | – |
| 23 | 388129.71 | 2230407.58 | 387180.38 | 2229176.86 | Картометрическ ий метод | 0.10 | – |
| 24 | 388095.61 | 2230400.08 | 387762.53 | 2229132.54 | Картометрическ ий метод | 0.10 | – |
| 25 | 387876.87 | 2230352.42 | 387762.52 | 2229193.13 | Картометрическ ий метод | 0.10 | – |

| | | | | | | | |
|----|-----------|------------|-----------|------------|------------------------|------|---|
| 26 | 387826.17 | 2230352.34 | 387911.30 | 2229193.13 | Картометрический метод | 0.10 | — |
| 27 | 387781.65 | 2230331.50 | 387930.20 | 2229196.09 | Картометрический метод | 0.10 | — |
| 28 | 387774.33 | 2230328.09 | 387930.38 | 2229190.05 | Картометрический метод | 0.10 | — |
| 29 | 387736.89 | 2230310.55 | 387932.92 | 2229106.59 | Картометрический метод | 0.10 | — |
| 30 | 387734.52 | 2230310.11 | 387936.90 | 2229099.63 | Картометрический метод | 0.10 | — |
| 31 | 387732.56 | 2230309.75 | 387941.14 | 2229099.71 | Картометрический метод | 0.10 | — |
| 32 | 387447.64 | 2230256.74 | 387949.26 | 2229099.86 | Картометрический метод | 0.10 | — |
| 33 | 387390.03 | 2230265.22 | 387967.64 | 2229094.82 | Картометрический метод | 0.10 | — |
| 34 | 387364.89 | 2230264.36 | 387989.42 | 2229126.23 | Картометрический метод | 0.10 | — |
| 35 | 387356.71 | 2230264.10 | 387989.91 | 2229146.37 | Картометрический метод | 0.10 | — |
| 36 | 387309.28 | 2230262.47 | 387987.91 | 2229151.15 | Картометрический метод | 0.10 | — |
| 37 | 387304.98 | 2230262.34 | 387967.90 | 2229197.61 | Картометрический метод | 0.10 | — |
| 38 | 387246.20 | 2230260.32 | 387973.54 | 2229209.98 | Картометрический метод | 0.10 | — |
| 39 | 387244.18 | 2230260.26 | 387982.73 | 2229219.16 | Картометрический метод | 0.10 | — |
| 40 | 387218.20 | 2230259.39 | 388028.72 | 2229222.55 | Картометрический метод | 0.10 | — |
| 41 | 387215.70 | 2230259.28 | 388051.07 | 2229177.48 | Картометрический метод | 0.10 | — |
| 42 | 387188.97 | 2230258.38 | 388055.39 | 2229173.85 | Картометрический метод | 0.10 | — |
| 43 | 387186.91 | 2230258.31 | 388433.03 | 2229184.68 | Картометрический метод | 0.10 | — |
| 44 | 387148.23 | 2230256.99 | 388445.73 | 2229185.04 | Картометрический метод | 0.10 | — |
| 45 | 386882.49 | 2230264.09 | 388476.32 | 2229185.93 | Картометрический метод | 0.10 | — |
| 46 | 386874.38 | 2230265.06 | 388487.40 | 2229186.25 | Картометрический метод | 0.10 | — |
| 47 | 386865.88 | 2230266.08 | 388487.90 | 2229186.25 | Картометрический метод | 0.10 | — |
| 48 | 386852.98 | 2230267.67 | 388604.81 | 2229286.00 | Картометрический метод | 0.10 | — |
| 49 | 386840.40 | 2230266.18 | 388705.29 | 2229306.10 | Картометрический метод | 0.10 | — |
| 50 | 386824.24 | 2230261.32 | 388723.92 | 2229309.83 | Картометрический метод | 0.10 | — |
| 51 | 386815.23 | 2230258.54 | 388724.03 | 2229309.85 | Картометрический метод | 0.10 | — |
| 52 | 386868.03 | 2230064.24 | 388724.97 | 2229311.12 | Картометрический метод | 0.10 | — |
| 53 | 386893.45 | 2229965.94 | 388727.92 | 2229311.71 | Картометрический метод | 0.10 | — |
| 54 | 386920.73 | 2229863.94 | 388713.08 | 2229431.05 | Картометрический метод | 0.10 | — |
| 55 | 386943.46 | 2229776.74 | 388712.83 | 2229433.42 | Картометрический метод | 0.10 | — |
| 56 | 386978.42 | 2229646.00 | 388712.30 | 2229440.87 | Картометрический метод | 0.10 | — |
| 57 | 387002.90 | 2229554.29 | 388758.22 | 2229497.44 | Картометрический метод | 0.10 | — |
| 58 | 387027.70 | 2229458.78 | 388899.55 | 2229571.30 | Картометрический метод | 0.10 | — |
| 59 | 387057.35 | 2229352.81 | 388976.24 | 2229630.92 | Картометрический метод | 0.10 | — |

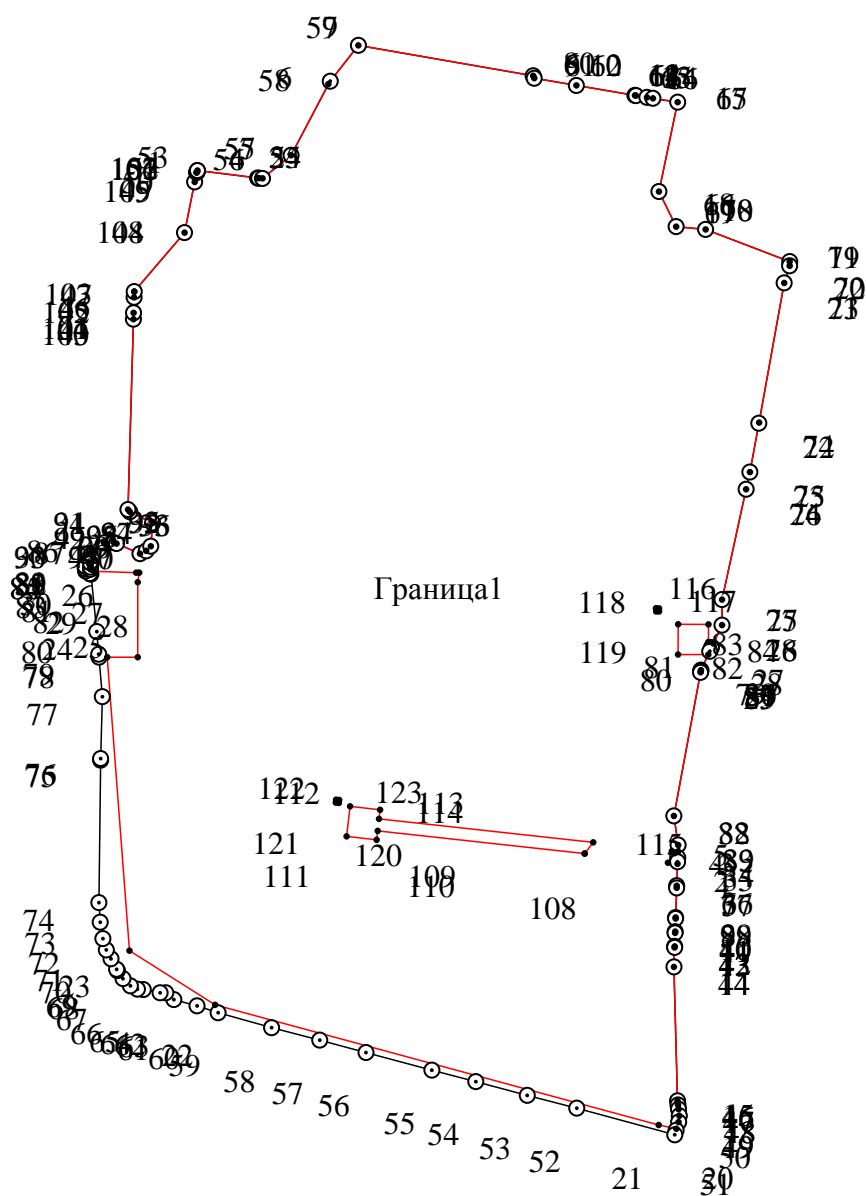
| | | | | | | | |
|----|-----------|------------|-----------|------------|------------------------|------|---|
| 60 | 387070.94 | 2229311.02 | 388915.88 | 2229977.75 | Картометрический метод | 0.10 | – |
| 61 | 387083.32 | 2229264.91 | 388911.00 | 2229979.88 | Картометрический метод | 0.10 | – |
| 62 | 387096.87 | 2229249.05 | 388896.69 | 2230063.42 | Картометрический метод | 0.10 | – |
| 63 | 387096.94 | 2229237.74 | 388876.92 | 2230179.55 | Картометрический метод | 0.10 | – |
| 64 | 387103.26 | 2229204.20 | 388876.59 | 2230181.54 | Картометрический метод | 0.10 | – |
| 65 | 387104.10 | 2229192.51 | 388873.02 | 2230203.42 | Картометрический метод | 0.10 | – |
| 66 | 387110.71 | 2229178.72 | 388871.08 | 2230215.31 | Картометрический метод | 0.10 | – |
| 67 | 387124.92 | 2229163.99 | 388863.48 | 2230264.39 | Картометрический метод | 0.10 | – |
| 68 | 387140.93 | 2229153.02 | 388686.16 | 2230227.24 | Картометрический метод | 0.10 | – |
| 69 | 387143.40 | 2229151.31 | 388616.67 | 2230261.27 | Картометрический метод | 0.10 | – |
| 70 | 387164.34 | 2229140.19 | 388611.16 | 2230319.71 | Картометрический метод | 0.10 | – |
| 71 | 387181.89 | 2229130.87 | 388547.25 | 2230486.58 | Картометрический метод | 0.10 | – |
| 72 | 387204.37 | 2229124.10 | 388538.82 | 2230486.43 | Картометрический метод | 0.10 | – |
| 73 | 387236.81 | 2229118.79 | 388504.94 | 2230475.56 | Картометрический метод | 0.10 | – |
| 74 | 387275.72 | 2229116.19 | 388227.94 | 2230425.86 | Картометрический метод | 0.10 | – |
| 75 | 387558.44 | 2229119.66 | 388129.71 | 2230407.58 | Картометрический метод | 0.10 | – |
| 76 | 387561.43 | 2229119.70 | 388095.61 | 2230400.08 | Картометрический метод | 0.10 | – |
| 77 | 387684.28 | 2229123.14 | 387876.87 | 2230352.42 | Картометрический метод | 0.10 | – |
| 78 | 387762.52 | 2229116.34 | 387826.17 | 2230352.35 | Картометрический метод | 0.10 | – |
| 79 | 387768.53 | 2229115.82 | 387789.77 | 2230335.30 | Картометрический метод | 0.10 | – |
| 80 | 387813.37 | 2229111.90 | 387792.83 | 2230325.27 | Картометрический метод | 0.10 | – |
| 81 | 387927.23 | 2229100.41 | 387827.66 | 2230325.47 | Картометрический метод | 0.10 | – |
| 82 | 387928.49 | 2229098.24 | 387827.93 | 2230265.46 | Картометрический метод | 0.10 | – |
| 83 | 387933.39 | 2229089.71 | 387767.93 | 2230265.18 | Картометрический метод | 0.10 | – |
| 84 | 387937.37 | 2229089.40 | 387767.81 | 2230325.02 | Картометрический метод | 0.10 | – |
| 85 | 387938.25 | 2229089.32 | 387736.88 | 2230310.55 | Картометрический метод | 0.10 | – |
| 86 | 387943.06 | 2229088.94 | 387734.52 | 2230310.11 | Картометрический метод | 0.10 | – |
| 87 | 387936.90 | 2229099.62 | 387732.56 | 2230309.75 | Картометрический метод | 0.10 | – |
| 88 | 387941.14 | 2229099.71 | 387447.64 | 2230256.74 | Картометрический метод | 0.10 | – |
| 89 | 387949.27 | 2229099.86 | 387390.03 | 2230265.22 | Картометрический метод | 0.10 | – |
| 90 | 387967.64 | 2229094.82 | – | – | Картометрический метод | 0.10 | – |
| 91 | 387989.42 | 2229126.23 | – | – | Картометрический метод | 0.10 | – |
| 92 | 387989.91 | 2229146.37 | – | – | Картометрический метод | 0.10 | – |
| 93 | 387987.91 | 2229151.15 | – | – | Картометрический метод | 0.10 | – |

| | | | | | | | |
|-----|-----------|------------|-----------|------------|------------------------|------|---|
| 94 | 387967.90 | 2229197.61 | — | — | Картометрический метод | 0.10 | — |
| 95 | 387973.54 | 2229209.98 | — | — | Картометрический метод | 0.10 | — |
| 96 | 387982.77 | 2229219.21 | — | — | Картометрический метод | 0.10 | — |
| 97 | 388028.71 | 2229222.55 | — | — | Картометрический метод | 0.10 | — |
| 98 | 388051.07 | 2229177.48 | — | — | Картометрический метод | 0.10 | — |
| 99 | 388055.39 | 2229173.85 | — | — | Картометрический метод | 0.10 | — |
| 100 | 388433.03 | 2229184.68 | — | — | Картометрический метод | 0.10 | — |
| 101 | 388445.73 | 2229185.04 | — | — | Картометрический метод | 0.10 | — |
| 102 | 388476.32 | 2229185.93 | — | — | Картометрический метод | 0.10 | — |
| 103 | 388487.90 | 2229186.26 | — | — | Картометрический метод | 0.10 | — |
| 104 | 388604.81 | 2229286.00 | — | — | Картометрический метод | 0.10 | — |
| 105 | 388705.29 | 2229306.10 | — | — | Картометрический метод | 0.10 | — |
| 106 | 388724.03 | 2229309.85 | — | — | Картометрический метод | 0.10 | — |
| 107 | 388724.97 | 2229311.12 | — | — | Картометрический метод | 0.10 | — |
| 1 | 388727.92 | 2229311.71 | 387376.82 | 2230264.77 | Картометрический метод | 0.10 | — |
| — | — | — | — | — | — | — | — |
| 108 | — | — | 387373.04 | 2230079.91 | Картометрический метод | 0.10 | — |
| 109 | — | — | 387418.09 | 2229669.24 | Картометрический метод | 0.10 | — |
| 110 | — | — | 387400.22 | 2229667.15 | Картометрический метод | 0.10 | — |
| 111 | — | — | 387407.14 | 2229607.55 | Картометрический метод | 0.10 | — |
| 112 | — | — | 387466.74 | 2229614.47 | Картометрический метод | 0.10 | — |
| 113 | — | — | 387459.82 | 2229674.07 | Картометрический метод | 0.10 | — |
| 114 | — | — | 387441.94 | 2229671.99 | Картометрический метод | 0.10 | — |
| 115 | — | — | 387395.34 | 2230096.69 | Картометрический метод | 0.10 | — |
| 108 | — | — | 387373.04 | 2230079.91 | Картометрический метод | 0.10 | — |
| — | — | — | — | — | — | — | — |
| 116 | — | — | 387859.27 | 2230221.52 | Картометрический метод | 0.10 | — |
| 117 | — | — | 387853.27 | 2230221.64 | Картометрический метод | 0.10 | — |
| 118 | — | — | 387853.39 | 2230227.63 | Картометрический метод | 0.10 | — |
| 119 | — | — | 387859.38 | 2230227.52 | Картометрический метод | 0.10 | — |
| 116 | — | — | 387859.27 | 2230221.52 | Картометрический метод | 0.10 | — |
| — | — | — | — | — | — | — | — |
| 120 | — | — | 387473.47 | 2229592.08 | Картометрический метод | 0.10 | — |
| 121 | — | — | 387474.05 | 2229586.11 | Картометрический метод | 0.10 | — |
| 122 | — | — | 387480.00 | 2229586.69 | Картометрический метод | 0.10 | — |

| | | | | | | | |
|---|---|---|-----------|------------|------------------------|------|---|
| 123 | – | – | 387479.45 | 2229592.65 | Картометрический метод | 0.10 | – |
| 120 | – | – | 387473.47 | 2229592.08 | Картометрический метод | 0.10 | – |
| 3. Сведения о характерных точках части (частей) границы объекта | | | | | | | |
| – | – | – | – | – | – | – | – |

Раздел 4







План границ объекта











Масштаб 1: 15000

Используемые условные знаки и обозначения:

Обозначения земельных участков, размеры которых не могут быть переданы в масштабе разделов графической части:

-  Обозначение точки земельных участков, имеющиеся в ГКН сведения о границе которых достаточны для определения ее положения на местности.
-  Обозначение точки земельных участков, имеющиеся в ГКН сведения о границе которых не достаточны для определения ее положения на местности.
-  Обозначение точки земельных участков, представляющих собой единое землепользование с преобладанием обособленных участков, имеющиеся в ГКН сведения о границах которых достаточны для определения их положения на местности.
-  Обозначение точки ранее учтенных земельных участков, представляющих собой единое землепользование с преобладанием обособленных участков, имеющиеся в ГКН сведения о границах которых не достаточны для определения их положения на местности.
-  Граница ранее учтенного земельного участка, представляющего собой единое землепользование с преобладанием условных участков, имеющиеся в ГКН сведения о границах которых достаточны для определения их положения на местности.
-  Граница земельного участка, представляющего собой единое землепользование с преобладанием условных участков, имеющиеся в ГКН сведения о границах которых не достаточны для определения их положения на местности.

Обозначения земельных участков, размеры которых могут быть переданы в масштабе разделов графической части:

-  Характерная точка границы, сведения о которой не позволяют однозначно определить ее положение на местности.
-  Характерная точка границы, сведения о которой позволяют однозначно определить ее положение на местности.
-  Существующая часть границы земельных участков, имеющиеся в ГКН сведения о которой достаточны для определения ее местоположения.
-  Вновь образованная часть границы земельных участков, сведения о которой достаточны для определения ее местоположения.
-  Существующая часть границы земельных участков, имеющиеся сведения о которой не достаточны для определения ее местоположения.
-  Вновь образованная часть границы земельных участков, сведения о которой не достаточны для определения ее местоположения.
-  Базовая станция при спутниковых наблюдениях (GPS или ГЛОНАСС)
-  Пункты опорной межевой сети (ОМС), (пункт ГГС)



Пункты съёмочного обоснования, созданные при проведении кадастровых работ



Межевые знаки, которые использовались в качестве опорной сети или съёмочного обоснования



Внемасштабный площадной участок, границы которого установлены декларативно



Граница субъекта Российской Федерации



Граница муниципального образования



Граница кадастрового округа



Граница кадастрового района



Граница кадастрового квартала

